# KOORDINAČNÍ SITUAČNÍ VÝKRES 1:1000

D55, 5512 ROHATEC - LUŽICE

KM 47,500 - 49,600

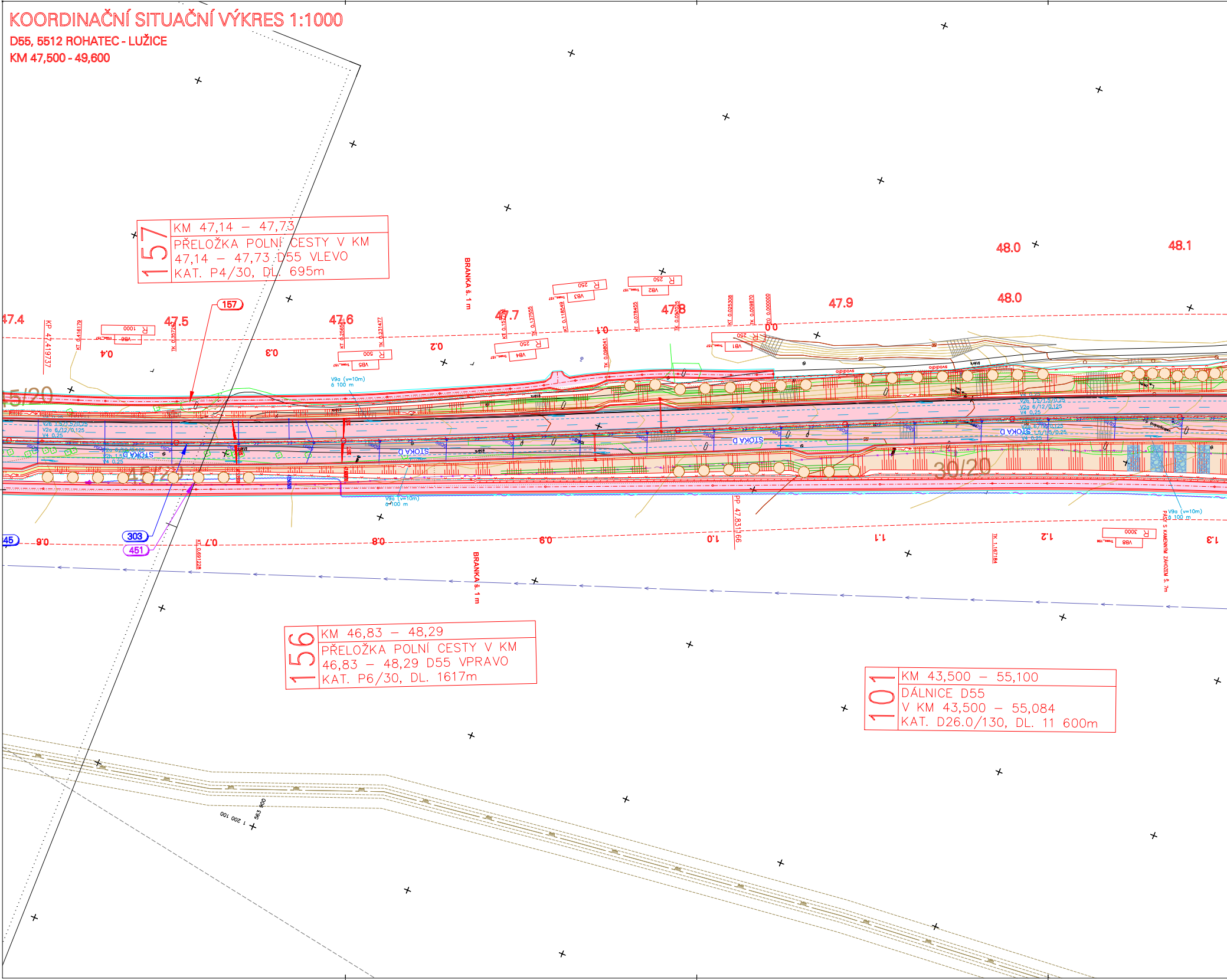

157 KM 47,14 – 47,73
PŘELOŽKA POLNÍ CESTY V KM
47,14 – 47,73 D55 VLEVO
KAT. P4/30, DL. 695m

156 KM 46,83 – 48,29
PŘELOŽKA POLNÍ CESTY V KM
46,83 – 48,29 D55 VPRAVO
KAT. P6/30, DL. 1617m

101 KM 43,500 – 55,100
DÁLNICE D55
V KM 43,500 – 55,084
KAT. D26.0/130, DL. 11 600m

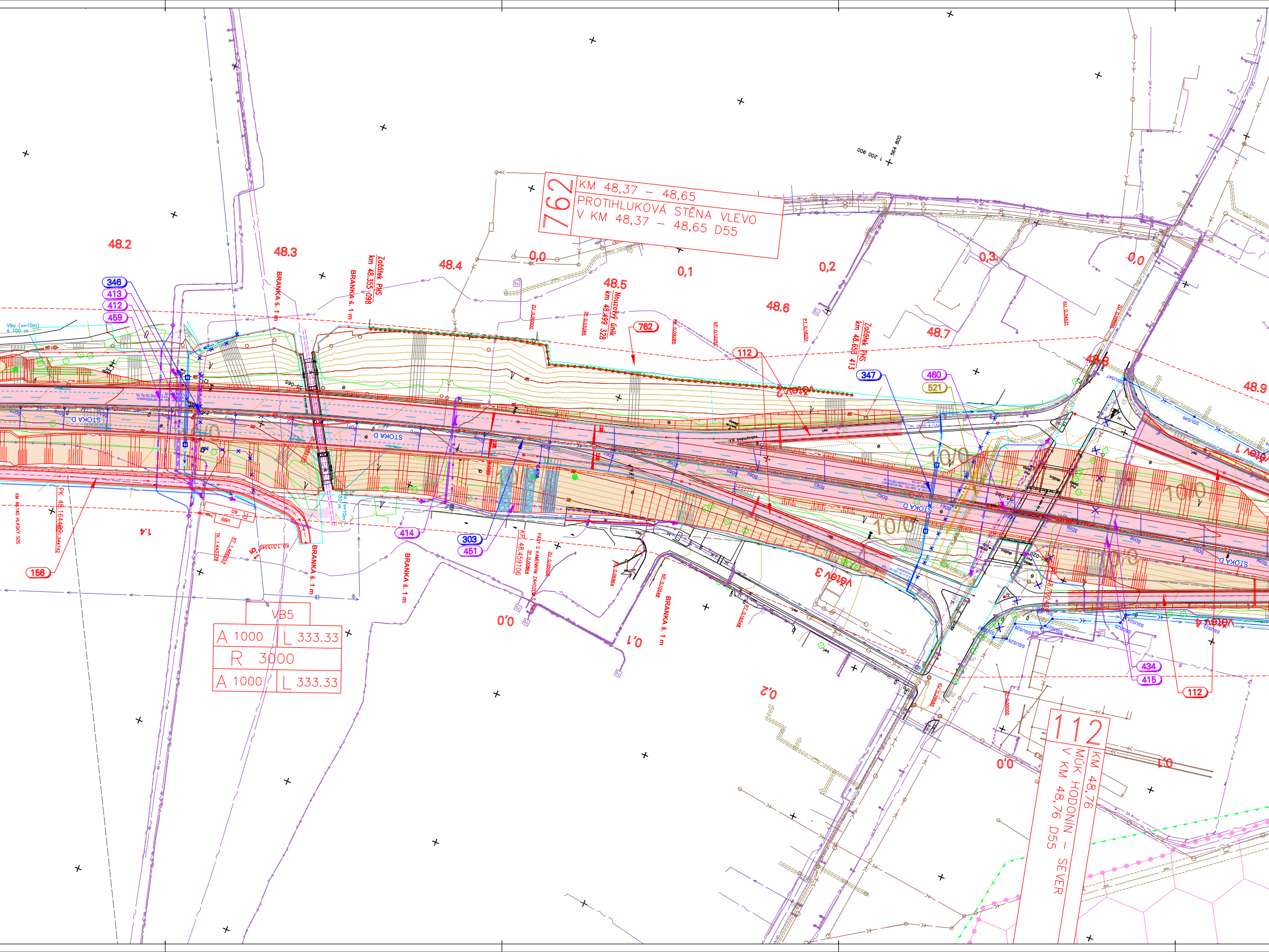

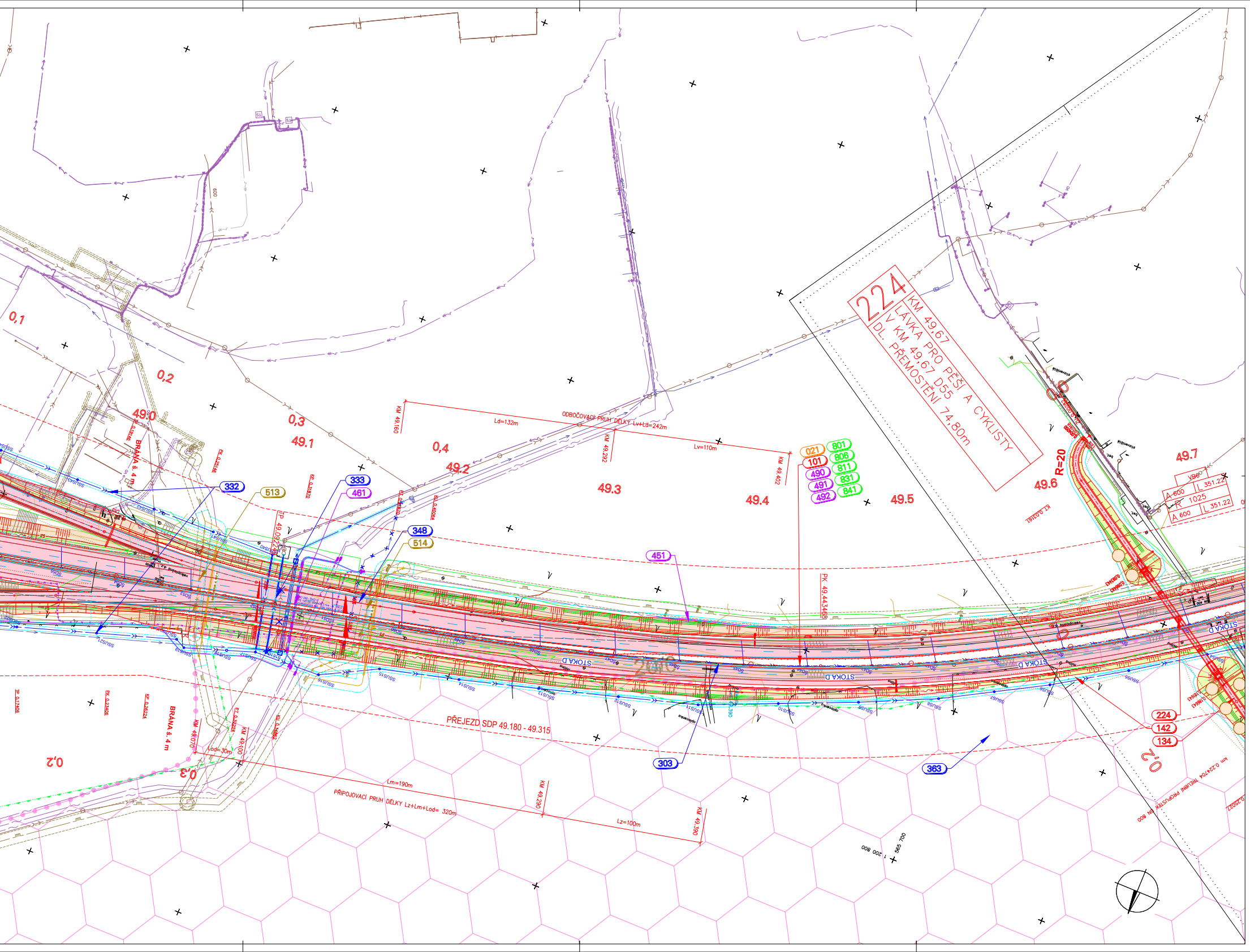

## SEZNAM STAVEBNÍCH OBJEKTŮ

Objekty řady 000 - Objekty přípravy staveniště
SO 001 Demolice drobných objektů
SO 002 Demolice mostu ev. č. 55-064C v km 44,87 D55
SO 003 Demolice mostu ev. č. 55-067 v km 51,05 D55
SO 004 Demolice mostu ev. č. 55-068 v km 51,23 D55
SO 005 Demolice mostu ev. č. 55-069 v km 52,22 D55
SO 006 Demolice objektů při ulici Za Tratí v km 43,97 D55
SO 007 Demolice objektu chovu kachen v km 52,75 D55
SO 008 Demolice domku u solární elektrárny v km 53,55 D55
SO 021 Příprava území

Objekty řady 100 - Objekty pozemních komunikací
SO 101 Dálnice D55 v km 43,500 - 55,084
SO 111 MÚK Hodonín - východ v km 46,24 D55
SO 112 Úprava MÚK Hodonín - sever v km 48,76 D55
SO 113 MÚK Hodonín - západ v km 51,50 D55
SO 116 Služební sjezd a nájezd v km 43,98 D55
SO 121 Přeložka silnice II/432 v km 46,24 D55
SO 123 Přeložka silnice I/51 v km 51,10 D55 vlevo
SO 124 Přeložka silnice III/05531 v km 51,40 D55 vlevo
SO 125 Přeložka silnice III/42222 v km 51,50 - 53,10 D55 vpravo
SO 131 Rozšíření odpočívky v km 53,00 D55 vpravo
SO 134 Přeložka cyklostezky v km 49,67 D55
SO 135 Stezka pro pěší a cyklisty v km 52,89 D55
SO 141 Příjezd k RN v km 44,87 D55 vpravo
SO 143 Příjezd k RN v km 51,04 D55 vlevo
SO 144 Příjezd k RN v km 52,26 D55 vpravo
SO 151 Přeložka polní cesty v km 43,23 - 46,03 D55 vpravo
SO 152 Přeložka polní cesty v km 43,98 D55
SO 153 Přeložka polní cesty v km 46,03 - 46,22 D55 vpravo
SO 154 Přeložka polní cesty v km 46,00 - 46,31 D55 vlevo
SO 155 Přeložka polní cesty v km 47,13 D55
SO 156 Přeložka polní cesty v km 46,83 - 48,29 D55 vpravo
SO 157 Přeložka polní cesty v km 47,14 - 47,73 D55 vlevo
SO 158 Přeložka lesní cesty v km 50,47 - 50,64 D55 vpravo
SO 159 Úprava lesní cesty v km 51,23 D55
SO 160 Přeložka lesní cesty v km 51,65 - 51,68 D55 vpravo
SO 161 Přeložka účelové komunikace v km 51,74 - 52,72 D55 vpravo
SO 162 Přeložka účelové komunikace v km 51,68 - 51,81 D55 vlevo
SO 163 Přeložka účelové komunikace v km 53,19- 53,50 D55 vpravo
SO 164 Přeložka polní cesty v km 54,68 D55
SO 165 Přeložka polní cesty v km 54,69 - 55,20 D55 vpravo
SO 166 Sjezdy na pozemky v působnosti města Hodonín
SO 167 Sjezdy na pozemky Lesů ČR
SO 168 Sjezd v km 0,42 II/432 k RS
SO 169 Sjezdy na pozemky v působnosti obce Lužice
SO 171 Provizorní propojení D55 se silnicí I/55
SO 172 Provizorní komunikace v km 46,20 D55 pro stavbu SO 121
SO 173 Provizorní komunikace v km 51,50 D55 pro stavbu SO 211 a 212
SO 181 Přechodné dopravní značení na dálnici
SO 182 Přechodné dopravní značení na ostatních komunikacích
SO 190.1 Dopravní značení ve správě ŘSD - svislé a vodorovné dopravní značení
SO 190.2 Dopravní značení ve správě ŘSD - portály pro dopravní značení
SO 190.3 Dopravní značení ve správě ŘSD - proměnné dopravní značení
SO 193 Dopravní značení na komunikacích jiných správců

Objekty řady 200 - Mostní objekty a zdi
SO 201 Most na D55 přes Olšičku v km 44,87
SO 202 Most na D55 přes Studenou chodbu v km 51,05
SO 203 Most na D55 přes struskovody a lesní cestu v km 51,23
SO 204 Most na D55 přes Kyjovku v km 52,22
SO 211 Most na větvi MÚK přes D55 v km 51,42
SO 212 Most na větvi MÚK přes D55 v km 51,59
SO 221 Most na služebním sjezdu a nájezdu přes D55 v km 43,98
SO 222 Most na silnici II/432 přes D55 v km 46,24
SO 223 Most na polní cestě přes D55 v km 47,13
SO 224 Lávka pro pěší a cyklisty v km 49,67 D55
SO 225 Lávka pro pěší a cyklisty v km 52,89 D55
SO 226 Most na polní cestě přes D55 v km 54,68
SO 241 Most na silnici I/51 přes odlehčovací koryto v km 51,40 D55 vlevo
SO 242 Most na silnici III/42222 přes Kyjovku v km 0,97

Objekty řady 300 - Vodohospodářské objekty
SO 301 Odvodnění D55 v km 43,50 - 44,00
SO 302 Odvodnění D55 v km 44,00 - 46,90
SO 303 Odvodnění D55 v km 46,90 - 51,20
SO 304 Odvodnění D55 v km 51,20 - 54,85
SO 305 Odvodnění D55 v km 54,85 - 55,10
SO 307 Odvodnění MÚK Hodonín - západ
SO 308 Odvodnění odpočívky v km 53,00 D55 vpravo
SO 321 Úprava koryta VT Olšička v km 44,87 D55
SO 322 Přeložka koryta přítoku Studené chodby v km 49,73 - 51,03 D55 vpravo
SO 323 Úprava koryta VT Studená chodba v km 51,05 D55
SO 324 Přeložka odlehčovacího koryta Studené chodby v km 51,37 D55
SO 332 Přeložka dešťové kanalizace v km 47,96 - 49,82 D55
SO 333 Přeložka jednotné kanalizace v km 49,09 D55
SO 343 Přeložka vodovodního přivaděče v km 46,04 D55
SO 345 Přeložka vodovodu v km 47,33 D55
SO 346 Přeložka vodovodního přivaděče v km 48,24 D55
SO 347 Přeložka vodovodu v km 48,71 D55
SO 348 Přeložka vodovodu v km 49,13 D55
SO 350 Přeložka vodovodní přípojky v km 53,52 D55
SO 361 DUN, RN, ORL v km 44,82 D55 vpravo
SO 362 DUN, RN, ORL v km 44,90 D55 vpravo
SO 363 DUN, RN, ORL v km 51,04 D55 vlevo
SO 364 DUN, RN, ORL v km 51,09 D55 vlevo
SO 365 DUN, RN, ORL v km 52,21 D55 vpravo
SO 366 DUN, RN, ORL v km 52,31 D55 vpravo
SO 381 Podchycení meliorací na k.ú. Rohatec
SO 382 Podchycení meliorací na k.ú. Hodonín
SO 383 Podchycení meliorací na k.ú. Lužice
SO 390 Monitorovací systém podzemních vod
SO 391 Úprava objektů Hodonínských rybníků
SO 392 Přeložka lovišť Hodonínských rybníků

Objekty řady 400 - Elektro a sdělovací objekty
SO 401 Přeložka vedení VVN v km 45,61 D55
SO 402 Přeložka vedení VVN v km 45,63 D55
SO 411 Přeložka vedení VN v km 45,18 D55
SO 412 Přeložka vedení VN v km 48,22 D55
SO 413 Přeložka vedení VN v km 48,23 D55
SO 414 Přeložka vedení VN v km 48,40 D55
SO 415 Přeložka vedení VN v km 48,81 D55
SO 416 Přeložka vedení VN v km 52,73 D55
SO 417 Přeložka vedení VN v km 54,93 D55
SO 431 Přeložka vedení NN v km 43,94 D55 vlevo
SO 432 Přeložka vedení NN v km 46,20 D55 vpravo
SO 433 Přeložka vedení NN v km 46,23 D55 vpravo
SO 434 Přeložka kabelu NN v km 48,81 D55
SO 435 Přeložka kabelu NN v km 51,25 - 51,43 D55 vlevo
SO 436 Přeložka vedení NN v km 53,28 - 53,33 D55 vlevo
SO 437 Přeložka kabelu NN v km 54,08 D55
SO 438 Přeložka kabelu NN v km 54,58 D55
SO 439 Přeložka kabelu NN v km 54,76 D55 vpravo
SO 441 Přeložka veřejného osvětlení v km 51,05 - 51,49 D55 vlevo
SO 442 Veřejné osvětlení odpočívky v km 53,00 D55 vpravo
SO 451 Přeložka sdělovacího vedení v km 43,50 - 55,084 D55
SO 452 Přeložka sdělovacího vedení v km 43,93 D55
SO 455 Přeložka sdělovacího vedení v km 46,22 D55
SO 456 Přeložka sdělovacího vedení v km 46,22 D55 vpravo
SO 457 Prodloužení chráničky sdělovacího vedení v km 46,69 D55
SO 459 Přeložka sdělovacího vedení v km 48,22 D55
SO 460 Přeložka sdělovacího vedení v km 48,74 D55
SO 461 Přeložka sdělovacího vedení v km 49,11 D55
SO 463 Přeložka sdělovacího vedení v km 52,90 D55
SO 464 Prodloužení chráničky sdělovacího vedení v km 52,92 D55
SO 465 Prodloužení chráničky sdělovacího vedení v km 52,92 D55
SO 466 Prodloužení chráničky sdělovacího vedení v km 52,92 D55
SO 467 Přeložka sdělovacího vedení v km 52,93 D55
SO 468 Přeložka sdělovacího vedení v km 52,94 D55
SO 469 Přeložka sdělovacího vedení v km 53,59 D55
SO 470 Přeložka sdělovacího vedení v km 54,64 D55
SO 471 Přeložka sdělovacího vedení v km 54,73 D55 vpravo
SO 472 Přeložka sdělovacího vedení struskosvodu v km 51,27 - 51,43 D55 vlevo
SO 490 Přípojka vedení NN pro systém DIS
SO 491.1 Kabelové vedení
SO 491.2 Šachty a prostupy
SO 491.3 Trubky pro optické kabely
SO 491.4 Optické kabely ŘSD
SO 492.1 Hlásky SOS
SO 492.2 Meteostanice
SO 492.3 Automatické sčítače dopravy
SO 492.4 Kamerový dohled
SO 492.5 Dálniční informační systém
SO 492.6 WIM
SO 492.7 Monitoring parkovacích stání na odpočívkách
SO 492.8 Úpravy na dispečinku ŘSD a PČR
SO 493 Elektrické závory a brány
SO 494 EZS
SO 495 C-ITS

Objekty řady 500 - Objekty trubních vedení
SO 501 Prodloužení chráničky na ropovodu v km 46,68 D55
SO 502 Prodloužení chráničky na produktovodu v km 46,68 D55
SO 503 Přeložka nadzemního struskovodu v km 51,27 - 51,43 D55
SO 511 Prodloužení chráničky VTL plynovodu v km 45,22 D55
SO 512 Přeložka VTL plynovodu v km 46,21 D55
SO 513 Přeložka VTL plynovodu v km 49,03 D55
SO 514 Přeložka VTL plynovodu v km 49,14 D55
SO 515 Přeložka VTL plynovodu v km 49,76 - 55,08 D55 vlevo
SO 516 Přeložka VTL plynovodu v km 52,95 D55
SO 517 Přeložka VTL plynovodu v km 0,41 II/432
SO 518 Přeložka VTL plynovodu v km 0,46 II/432
SO 521 Přeložka STL plynovodu v km 48,72 D55

Objekty řady 700 - Objekty pozemních staveb
SO 741 Přeložka silážní jámy v km 54,88 D55
SO 751 Úpravy oplocení dotčených nemovitostí
SO 761 Protihluková stěna v km 43,42 - 44,88 D55 vlevo
SO 762 Protihluková stěna v km 48,37 - 48,65 D55 vlevo
SO 763 Protihluková stěna v km 52,75 - 55,10 D55 vlevo
SO 771 Zábrany proti střetu ptáků s projíždějícími vozidly

Objekty řady 800 - Objekty úpravy území
SO 801 Vegetační úpravy
SO 806 Náhradní výsadby
SO 811 Příprava území, kácení a odhumusování
SO 831 Rekultivace opuštěných komunikací
SO 841 Rekultivace ploch dočasného záboru
SO 851 Vybavení odpočívky v km 53,00 D55
SO 861 Oplocení dálnice
SO 871 Kompenzační opatření - revitalizace LBC U Hřiště
SO 872 Ekologické opatření - přesun hnízda čápa bílého v km 52,72 D55

## LEGENDA:

### PLOCHY NÁVRHU:
- ASFALTOVÝ POVRCH
- CHODNÍK
- CYKLOSTEZKA
- NESTMELENÝ POVRCH
- NÁSYP
- VÝKOP
- TERENNÍ ÚPRAVA
- REKULTIVACE
- DEPONIE ZEMINY
- POHOZ/ZÁHOZ KAMENIVEM

### SITUACE:
- ROZHRANÍ MEZI OBJEKTY
- VODOROVNÉ DOPRAVNÍ ZNAČENÍ
- DEMOLICE
- OCHRANNÉ PÁSMO DRÁHY
- OCHRANNÉ PÁSMO SILNICE
- DRÁTĚNÝ PLOT
- SMĚR TOKU VODY
- SVAH
- SVODIDLO
- DRENÁŽ
- ZÁBRADLÍ
- STAVBA JINÉHO INVESTORA

### ZÁBORY:
- HRANICE TRVALÉHO ZÁBORU
- HRANICE DOČASNÉHO ZÁBORU PŘES 1 ROK
- HRANICE DOČASNÉHO ZÁBORU DO 1 ROKU

### NAVRŽENÉ INŽENÝRSKÉ SÍTĚ:
- VODOVODNÍ POTRUBÍ PITNÉ VODY
- DEŠŤOVÁ KANALIZACE
- PLYNOVODNÍ POTRUBÍ VTL
- VENKOVNÍ SILOVÉ VEDENÍ NN
- VENKOVNÍ SILOVÉ VEDENÍ VN
- MELIORAČNÍ POTRUBÍ

### STÁVAJÍCÍ INŽENÝRSKÉ SÍTĚ:
- VODOVODNÍ POTRUBÍ PITNÉ VODY
- DEŠŤOVÁ KANALIZACE
- SPLAŠKOVÁ KANALIZACE
- PLYNOVODNÍ POTRUBÍ STL
- PLYNOVODNÍ POTRUBÍ VTL
- VENKOVNÍ SILOVÉ VEDENÍ NN
- VENKOVNÍ SILOVÉ VEDENÍ VN
- VEDENÍ VEŘEJNÉHO OSVĚTLENÍ
- SDĚLOVACÍ VEDENÍ SPOJOVÉ
- MELIORAČNÍ POTRUBÍ

### PŘÍRODNÍ LIMITY:
- MCHÚ (PŘÍRODNÍ REZERVACE, PŘÍRODNÍ PAMÁTKA)
- VÝZNAMNÝ KRAJINNÝ PRVEK
- PŘÍRODNÍ PARK
- ÚSES NADREGIONÁLNÍ BIOCENTRUM STÁVAJÍCÍ/NÁVRH
- ÚSES NADREGIONÁLNÍ BIOKORIDOR STÁVAJÍCÍ/NÁVRH
- ÚSES REGIONÁLNÍ BIOCENTRUM STÁVAJÍCÍ/NÁVRH
- ÚSES REGIONÁLNÍ BIOKORIDOR STÁVAJÍCÍ/NÁVRH
- ÚSES LOKÁLNÍ BIOCENTRUM STÁVAJÍCÍ/NÁVRH
- ÚSES LOKÁLNÍ BIOKORIDOR STÁVAJÍCÍ/NÁVRH
- MIGRAČNĚ VÝZNAMNÉ ÚZEMÍ
- SOUSTAVA NATURA 2000 (PTAČÍ OBLAST, EVL)
- OCHRANNÝ PILÍŘ – LIGNIT
- CHRÁNĚNÉ LOŽISKOVÉ ÚZEMÍ
- PODDOLOVANÉ A SESUVNÉ ÚZEMÍ
- DOBÝVACÍ PROSTOR

### TECHNICKÉ LIMITY:
- OCHRANNÉ PÁSMO VODNÍHO ZDROJE 1. STUPNĚ
- OCHRANNÉ PÁSMO VODNÍHO ZDROJE 2. STUPNĚ – VNITŘNÍ
- OCHRANNÉ PÁSMO VODNÍHO ZDROJE 2. STUPNĚ – VNĚJŠÍ
- CHRÁNĚNNÁ OBLAST PŘIROZENÉ AKUMULACE VOD (CHOPAV)
- ZÁPLAVOVÉ ÚZEMÍ STÁVAJÍCÍ/NOVÉ

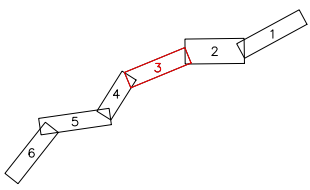

**C** **KONCEPT** **DPS**

NÁZEV AKCE:
# D55, 5512 ROHATEC – LUŽICE

OBJEDNATEL:
**Ředitelství silnic a dálnic s. p.**
Čerčanská 2023/12, 140 00 Praha 4
**stavbu zajišťuje Správa Zlín**
Fügnerovo nábřeží 5476, 760 01 Zlín

ZHOTOVITEL:
**Společnost HBH / LINK / GEOtest / SAGASTA / Rušar**
Vedoucí společník: **HBH Projekt spol. s r.o.,** Kabátníkova 216/5, 602 00 Brno
Hlavní inženýr projektu: **Ing. Manar Chaker**
Číslo zakázky: **2025/0440**

SOUŘADNICOVÝ SYSTÉM: S-JTSK, VÝŠKOVÝ SYSTÉM: B.p.v.

| | |
|---|---|
| VEDOUCÍ ZAKÁZKY | ING. MANAR CHAKER |
| ZODPOVĚDNÝ PROJEKTANT | ING. MANAR CHAKER |
| VYPRACOVAL | ING. MANAR CHAKER |
| KONTROLOVAL | ING. JIŘÍ BOHÁČ |
| KRAJ: JIHOMORAVSKÝ | K.Ú.: ROHATEC, HODONÍN, LUŽICE U HODONÍNA |

www.hbh.cz

NÁZEV OBJEKTU / ČÁSTI
## C SITUAČNÍ VÝKRESY

| | |
|---|---|
| DATUM | 12/2025 |
| FORMÁT | 26 A4 |
| MĚŘÍTKO | 1:1000 |
| ÚČEL | DPS |
| ČÍSLO ZAKÁZKY | 2025/0440 |

NÁZEV PŘÍLOHY
## KOORDINAČNÍ SITUAČNÍ VÝKRES KM 47,500 - 49,600

| ČÍSLO PARÉ | ČÍSLO PŘÍLOHY |
|---|---|
| | 3.3 |